

CONHEÇA MELHOR SEU BAIRRO

# SANTOS REIS



Prefeitura Municipal de Natal  
Secretaria Municipal de Meio Ambiente e Urbanismo  
[www.natal.rn.gov.br/semurb](http://www.natal.rn.gov.br/semurb)



**CONHEÇA MELHOR SEU BAIRRO**

# **SANTOS REIS**

## **PREFEITURA MUNICIPAL DE NATAL**

Paulo Eduardo da Costa Freire  
PREFEITO

## **SECRETARIA MUNICIPAL DE MEIO AMBIENTE E URBANISMO**

Sueldo Florêncio de Medeiros Costa  
SECRETÁRIO

Carlos Eduardo Pereira da Hora  
SEC. ADJUNTO DE INFORMAÇÃO, PLANEJAMENTO URBANÍSTICO E AMBIENTAL

Carlos Ney de Souza Nascimento Junior  
SEC. ADJUNTO DE FISCALIZAÇÃO E LICENCIAMENTO

Eugênio Carlos dos Santos Bezerra  
SEC. ADJUNTO DE GESTÃO AMBIENTAL

Fernando Antonio Carneiro de Medeiros  
DIRETOR DO DEPARTAMENTO DE INFORMAÇÃO, PESQUISA E ESTATÍSTICA

## **EQUIPE TÉCNICA DE ELABORAÇÃO**

Carlos Eduardo Pereira da Hora (Coordenador)  
Fernando Antonio Carneiro de Medeiros  
Luciano Fábio Dantas Capistrano

## **ESTAGIÁRIOS**

Anna Luiza Conegundes  
Jéssyka Maria Batista  
Joabe da Costa e Silva Oliveira

## **PROJETO GRÁFICO E DIAGRAMAÇÃO**

Anna Luiza Conegundes/Fernando Medeiros

## **FOTOGRAFIAS DE CAPA, CONTRACAPA E ABERTURA DE CAPÍTULOS**

Esdras Rebouças Nobre/Acervo SEMURB

**NATAL/RN, NOVEMBRO DE 2012**

## SANTOS REIS

| Região Administrativa Leste |

# SANTOS REIS

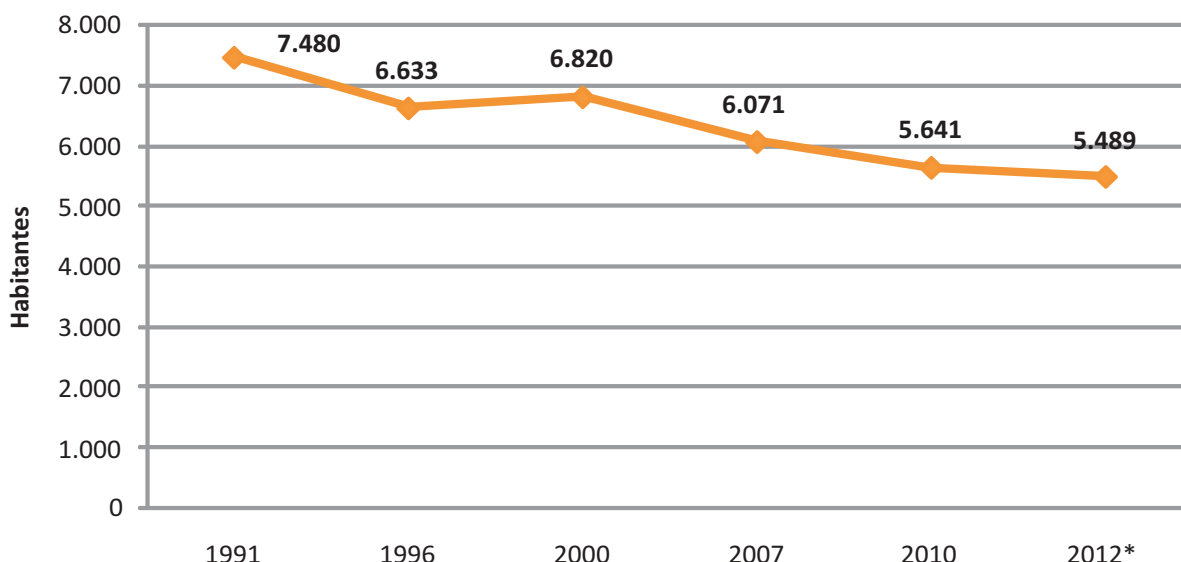
Bairro de muitas histórias, antes de ser Santos Reis foi Praia da Limpa e Praia da Montagem. Na verdade estes dois topônimos se confundem, quando nos referimos a limites. Conforme Melquíades (1999, p.117), “toda a extensão de terra do Canto do Mangue até a Campina do Forte chamavase vulgarmente Limpa”. Sobre a origem destes nomes prossegue o pesquisador, “o local onde se construiu a residência do engenheiro chefe (do Ministério de Viação e Obras Públicas), passou a se chamar Montagem”.

Santos Reis, foi oficializado bairro, em 17 de agosto de 1946, através de Decreto-lei nº 211. Natal, nesta época, era administrada pelo prefeito Sylvio Pedroza, responsável por muitas obras estruturantes, que até hoje beneficiam os moradores deste bairro. Segundo Souza (2008), destacam-se as seguintes ações: a abertura de logradouros interligando o bairro de Santos Reis a Rocas, e, também, a ligação com a antiga Avenida Circular (Atual Avenida Café Filho). Lugar de memória, no dia 6 de janeiro, acontece uma das festas mais tradicionais de Natal, a festa de Santos Reis, homenagem aos santos, Gaspar, Belchior e Baltazar, padroeiros do bairro.



Fotos: Esdras Rebouças Nobre

Gráfico 153 – Evolução da População de Santos Reis – 1991–2012



Fonte: Gráfico elaborado pela SEMURB – Secretaria Municipal de Meio Ambiente e Urbanismo, com base nos dados do IBGE – Instituto Brasileiro de Estatística e Geografia – 2011.  
\*Conforme Estimativa da População de Natal (IBGE, 2012).

# SANTOS REIS

Mapa - Limites do Bairro Santos Reis



## LOCALIZAÇÃO

Região Administrativa Leste

## LIMITES

Norte: Oceano Atlântico  
 Sul: Praia do Meio / Rocas  
 Leste: Oceano Atlântico  
 Oeste: Rio Potengi

## LOCALIDADES

- Brasília Teimosa

## ÁREA, DOMICÍLIOS, POPULAÇÃO E DENSIDADE DEMOGRÁFICA

SANTOS REIS								
LEI DE CRIAÇÃO	ÁREA (Ha)	DOMICÍLIOS PARTICULARES PERMANENTES 2000	DOMICÍLIOS PARTICULARES PERMANENTES 2010	TAXA DE CRESCIMENTO DOMICÍLIOS PART. PERM. (2000-2010)	POPULAÇÃO RESIDENTE 2000	POPULAÇÃO RESIDENTE 2010	TAXA DE CRESCIMENTO POPULAÇÃO RESIDENTE (2000-2010)	DENSIDADE DEMOGRÁFICA 2010 (hab/ha)
4.330/93	222.09	1.504	1.531	0.18	6.820	5.641	-1.88	25.40

Fonte: Tabela e Gráfico elaborados pela Secretaria Municipal de Meio Ambiente e Urbanismo – SEMURB, com base nos dados do Instituto Brasileiro de Geografia e Estatística-IBGE (Censos 2000 e 2010).

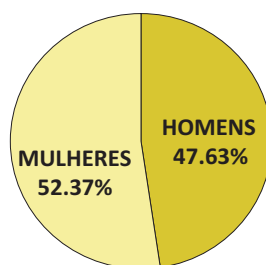
## MÉDIA DE MORADORES POR DOMICÍLIO - 2010

SANTOS REIS		
DOMICÍLIOS PARTICULARES PERMANENTES	MORADORES EM DOMICÍLIOS PART. PERMANENTES	MÉDIA DE MORADORES POR DOMICÍLIO
1.531	5.638	3.68

Fonte: Tabela elaborada pela Secretaria Municipal de Meio Ambiente e Urbanismo – SEMURB, com base nos dados do Instituto Brasileiro de Geografia e Estatística-IBGE (Censo 2010).

**POPULAÇÃO POR SEXO - 2010**

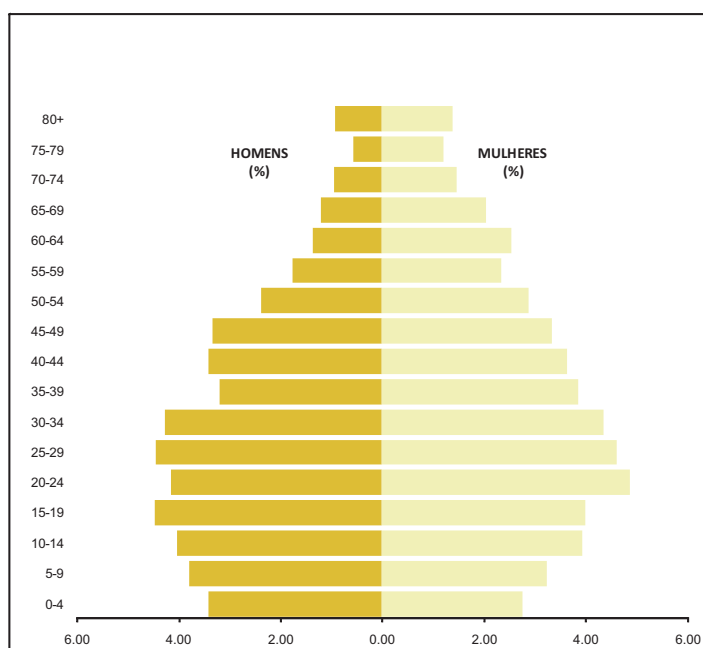
SANTOS REIS		
SEXO	POPULAÇÃO RESIDENTE (PESSOAS)	POPULAÇÃO RESIDENTE (PERCENTUAL)
HOMENS	2.687	47.63
MULHERES	2.954	52.37
<b>TOTAL</b>	<b>5.641</b>	<b>100.00</b>



Fonte: Tabela e Gráfico elaborados pela Secretaria Municipal de Meio Ambiente e Urbanismo – SEMURB, com base nos dados do Instituto Brasileiro de Geografia e Estatística-IBGE (Censo 2010).

**POPULAÇÃO POR FAIXAS ETÁRIAS - 2010**

SANTOS REIS		
FAIXA ETÁRIA	POPULAÇÃO RESIDENTE	
	HOMENS	MULHERES
0 a 4 anos	193	155
5 a 9 anos	214	182
10 a 14 anos	227	222
15 a 19 anos	252	225
20 a 24 anos	234	274
25 a 29 anos	251	260
30 a 34 anos	241	245
35 a 39 anos	180	217
40 a 44 anos	192	205
45 a 49 anos	188	188
50 a 54 anos	134	162
55 a 59 anos	99	132
60 a 64 anos	77	143
65 a 69 anos	68	115
70 a 74 anos	53	83
75 a 79 anos	32	68
80 a 89 anos	43	62
90 a 99 anos	9	14
100 anos ou mais	-	2
<b>TOTAL</b>	<b>2.687</b>	<b>2.954</b>

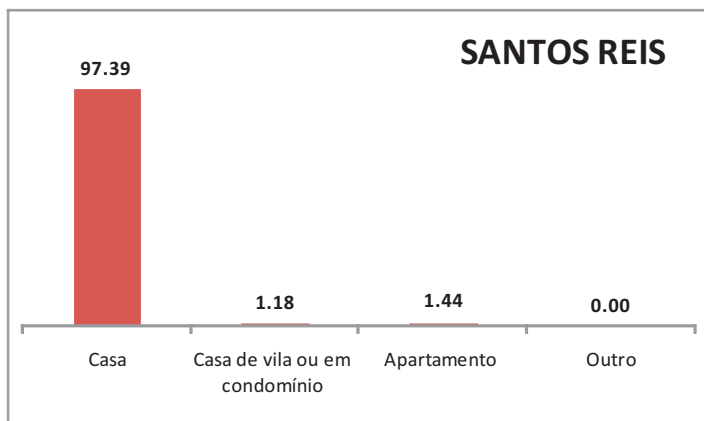


Fonte: Tabela e Gráfico elaborados pela Secretaria Municipal de Meio Ambiente e Urbanismo – SEMURB, com base nos dados do Instituto Brasileiro de Geografia e Estatística-IBGE (Censo 2010).

**TIPOS DE DOMICÍLIO - 2010**

BAIRRO SANTOS REIS	
DOMICÍLIOS PARTICULARES PERMANENTES POR TIPO	%
Casa	97.39
Casa de vila ou em condomínio	1.18
Apartamento	1.44
Outro	0.00
Total	100.00

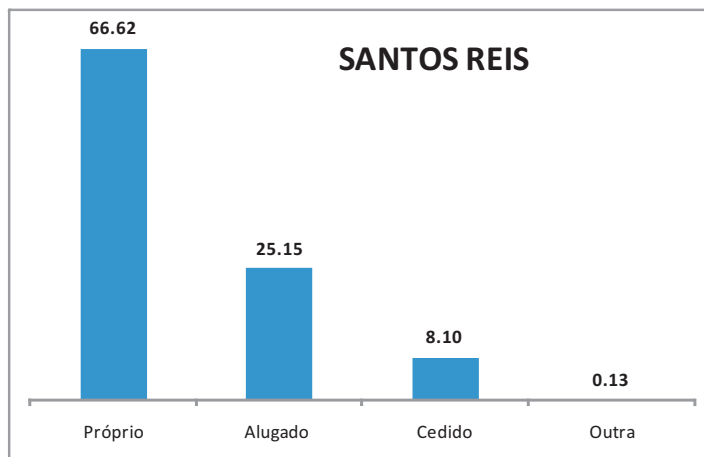
Fonte: Tabela e Gráfico elaborados pela Secretaria Municipal de Meio Ambiente e Urbanismo – SEMURB, com base nos dados do Instituto Brasileiro de Geografia e Estatística-IBGE (Censo 2010).



**CONDIÇÃO DE OCUPAÇÃO DOS DOMICÍLIOS - 2010**

BAIRRO SANTOS REIS	
CONDIÇÃO DE OCUPAÇÃO DOS DOMICÍLIOS PARTICULARES PERMANENTES	%
Próprio	66.62
Alugado	25.15
Cedido	8.10
Outra	0.13
Total	100.00

Fonte: Tabela e Gráfico elaborados pela Secretaria Municipal de Meio Ambiente e Urbanismo – SEMURB, com base nos dados do Instituto Brasileiro de Geografia e Estatística-IBGE (Censo 2010).



**CARACTERÍSTICAS DO ENTORNO DOS DOMICÍLIOS - 2010**

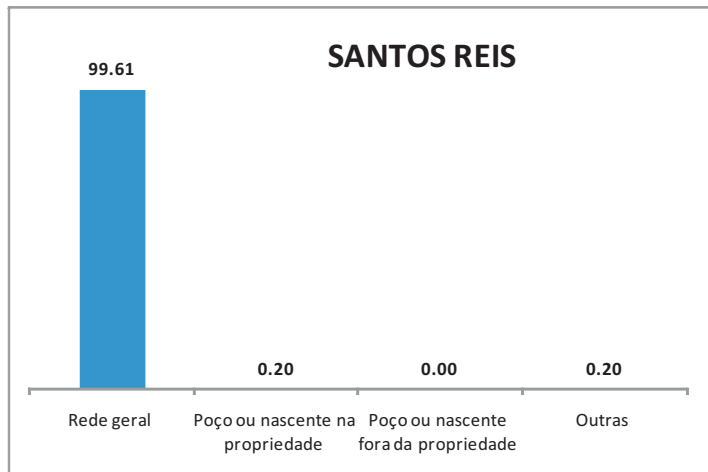
SANTOS REIS			
DOMICÍLIOS PARTICULARES PERMANENTES EM ÁREAS COM ORDENAMENTO URBANO REGULAR, POR CARACTERÍSTICAS DO ENTORNO - 2010 (VALORES EM PERCENTUAIS)			
CARACTERÍSTICA	CONDIÇÃO (%)		
	EXISTE	NÃO EXISTE	TOTAL
IDENTIFICAÇÃO DE LOGRADOURO	49.07	50.93	100.00
ILUMINAÇÃO PÚBLICA	97.59	2.41	100.00
PAVIMENTAÇÃO	95.81	4.19	100.00
CALÇADA	60.09	39.91	100.00
MEIO-FIO/GUIA	93.17	6.83	100.00
BUEIRO/BOCA-DE-LOBO	9.32	90.68	100.00
RAMPA PARA CADEIRANTE	0.23	99.77	100.00
ARBORIZAÇÃO	58.46	41.54	100.00
ESGOTO A CÉU ABERTO	43.09	56.91	100.00
LIXO ACUMULADO NOS LOGRADOUROS	57.76	42.24	100.00

Fonte: Tabela elaborada pela Secretaria Municipal de Meio Ambiente e Urbanismo – SEMURB, com base nos dados do Instituto Brasileiro de Geografia e Estatística-IBGE (Censo 2010).

**ABASTECIMENTO DE ÁGUA - 2010**

BAIRRO SANTOS REIS	
PRINCIPAL FORMA DE ABASTECIMENTO DE ÁGUA NOS DOMICÍLIOS PARTICULARES PERMANENTES	%
Rede geral	99.61
Poço ou nascente na propriedade	0.20
Poço ou nascente fora da propriedade	0.00
Outras	0.20
Total	100.00

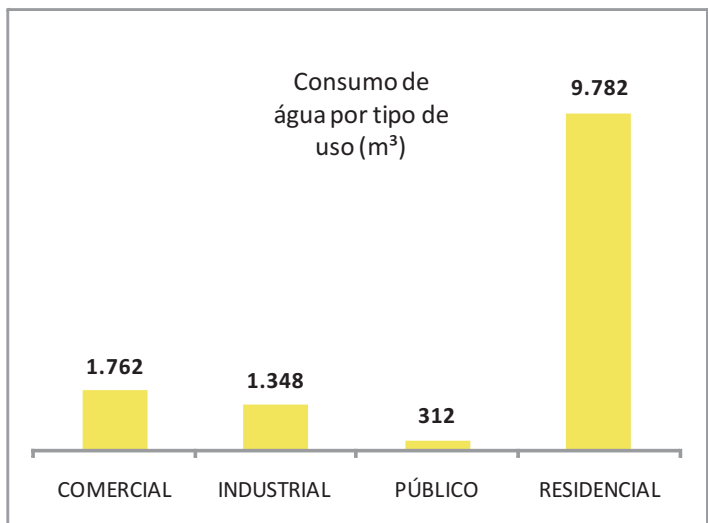
Fonte: Tabela e Gráfico elaborados pela Secretaria Municipal de Meio Ambiente e Urbanismo – SEMURB, com base nos dados do Instituto Brasileiro de Geografia e Estatística-IBGE (Censo 2010).



**CONSUMO DE ÁGUA - 2010**

CONSUMO DE ÁGUA (MÉDIA MENSAL)		
SANTOS REIS		
TIPO DE USO	CONSUMO (M³)	%
COMERCIAL	1.762	13.34
INDUSTRIAL	1.348	10.21
PÚBLICO	312	2.36
RESIDENCIAL	9.782	74.09
<b>TOTAL</b>	<b>13.204</b>	<b>100.00</b>

Fonte: Tabela e Gráfico elaborados pela Secretaria Municipal de Meio Ambiente e Urbanismo – SEMURB, com base nos dados da Companhia de Águas e Esgotos do Rio Grande do Norte CAERN (média mensal, considerado o período de jan a dez de 2010).





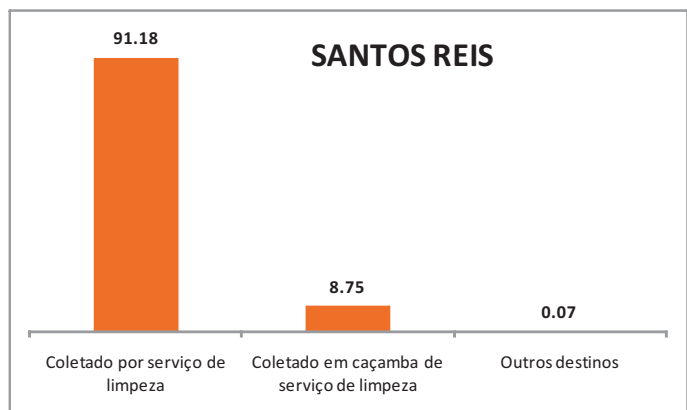
### PRODUÇÃO DE LIXO - 2010

BAIRRO	PRODUÇÃO DIÁRIA DE LIXO DOMICILIAR (Toneladas)
SANTOS REIS	9.98

Fonte: Tabela elaborada pela Secretaria Municipal de Meio Ambiente e Urbanismo – SEMURB, com base nos dados da Companhia de Serviços Urbanos de Natal - URBANA - 2011 (ano de referência: 2010).

### DESTINO DO LIXO - 2010


BAIRRO SANTOS REIS	
PRINCIPAL FORMA DE DESTINO DO LIXO NOS DOMICÍLIOS PARTICULARES PERMANENTES	%
Coletado por serviço de limpeza	91.18
Coletado em caçamba de serviço de limpeza	8.75
Outros destinos	0.07
Total	100.00



Fonte: Tabela e Gráfico elaborados pela Secretaria Municipal de Meio Ambiente e Urbanismo – SEMURB, com base nos dados do Instituto Brasileiro de Geografia e Estatística-IBGE (Censo 2010).

### DRENAGEM E PAVIMENTAÇÃO - 2011


BAIRRO	DRENAGEM (%)	PAVIMENTAÇÃO (%)
SANTOS REIS	100	100



Fonte: Tabela elaborada pela Secretaria Municipal de Meio Ambiente e Urbanismo – SEMURB, com base nos dados da SEMOPI - Secretaria Municipal de Obras Públicas e Infraestrutura - 2011.

### ESGOTAMENTO SANITÁRIO - 2010

BAIRRO SANTOS REIS	
PRINCIPAL FORMA DE ESGOTAMENTO SANITÁRIO NOS DOMICÍLIOS PARTICULARES PERMANENTES	%
Têm banheiro ou sanitário (Rede geral de esgoto ou pluvial)	94.57
Têm banheiro ou sanitário (Fossa séptica)	4.44
Têm banheiro ou sanitário (outro esgotamento)	0.72
Não tinham banheiro nem sanitário	0.00
Total	100

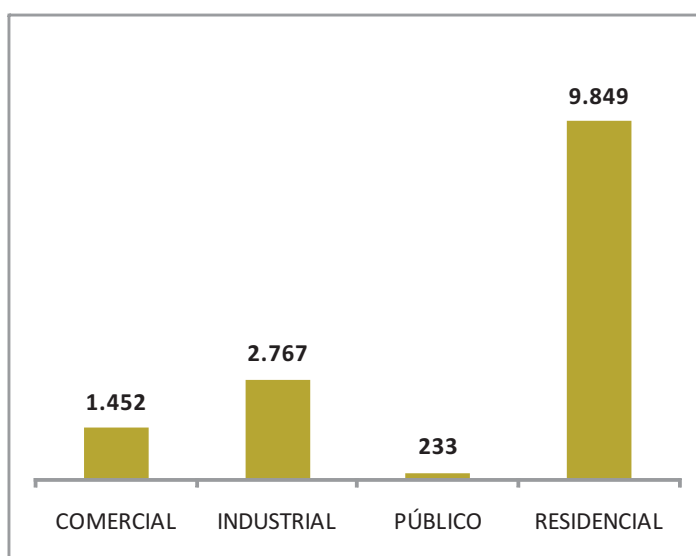


Fonte: Tabela e Gráfico elaborados pela Secretaria Municipal de Meio Ambiente e Urbanismo – SEMURB, com base nos dados do Instituto Brasileiro de Geografia e Estatística-IBGE (Censo 2010).

### PRODUÇÃO DE ESGOTO - 2010

PRODUÇÃO DE ESGOTO (MÉDIA MENSAL)		
SANTOS REIS		
TIPO DE USO	PRODUÇÃO (M³)	%
COMERCIAL	1.452	10.16
INDUSTRIAL	2.767	19.35
PÚBLICO	233	1.63
RESIDENCIAL	9.849	68.87
<b>TOTAL</b>	<b>14.301</b>	<b>100.00</b>

Fonte: Tabela e Gráfico elaborados pela Secretaria Municipal de Meio Ambiente e Urbanismo – SEMURB, com base nos dados da Companhia de Águas e Esgotos do Rio Grande do Norte CAERN (média mensal, considerado o período de jan a dez de 2010).

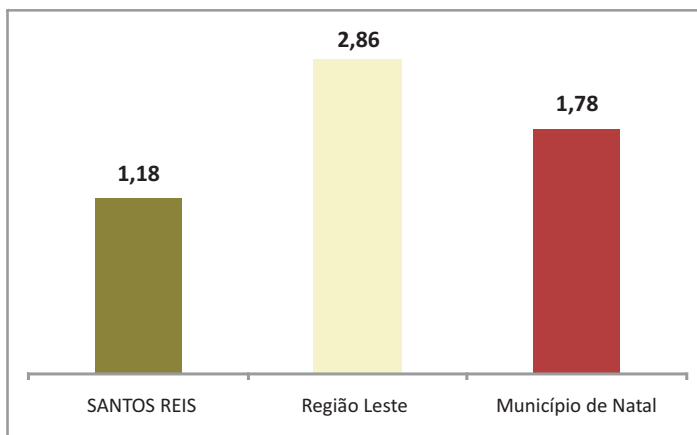


## ASPECTOS SOCIOECONÔMICOS

### RENDIMENTO NOMINAL MÉDIO MENSAL DAS PESSOAS DE 10 ANOS OU MAIS DE IDADE

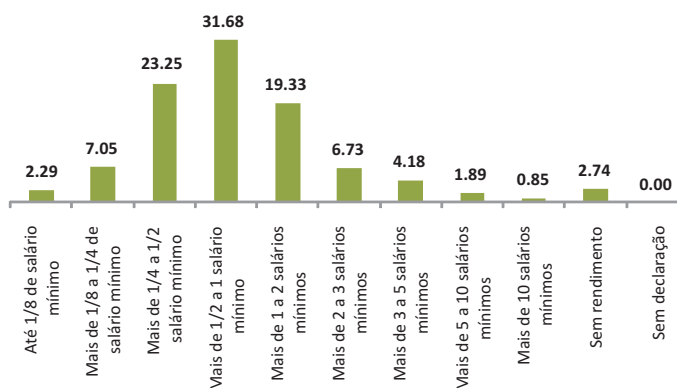
BAIRRO	VALOR DO RENDIMENTO NOMINAL MÉDIO MENSAL (em salários mínimos)
SANTOS REIS	1,18

Fonte: Tabela e Gráfico elaborados pela Secretaria Municipal de Meio Ambiente e Urbanismo – SEMURB, com base nos dados do Instituto Brasileiro de Geografia e Estatística-IBGE (Censo 2010).  
Obs.: Salário mínimo utilizado: R\$ 510,00.



### RENDA PER CAPITA NOS DOMICÍLIOS PARTICULARES PERMANENTES

BAIRRO SANTOS REIS	
RENDA MENSAL DOMICILIAR PER CAPITA	%
Até 1/8 de salário mínimo	2.29
Mais de 1/8 a 1/4 de salário mínimo	7.05
Mais de 1/4 a 1/2 salário mínimo	23.25
Mais de 1/2 a 1 salário mínimo	31.68
Mais de 1 a 2 salários mínimos	19.33
Mais de 2 a 3 salários mínimos	6.73
Mais de 3 a 5 salários mínimos	4.18
Mais de 5 a 10 salários mínimos	1.89
Mais de 10 salários mínimos	0.85
Sem rendimento	2.74
Sem declaração	0.00
Total	100

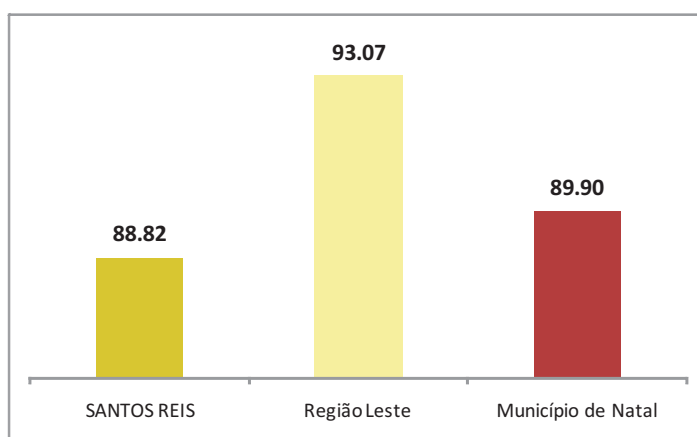


Fonte: Tabela e Gráfico elaborados pela Secretaria Municipal de Meio Ambiente e Urbanismo – SEMURB, com base nos dados do Instituto Brasileiro de Geografia e Estatística-IBGE (Censo 2010).  
Obs.: Salário mínimo utilizado: R\$ 510,00.

### TAXA DE ALFABETIZAÇÃO

BAIRRO	TAXA DE ALFABETIZAÇÃO - PESSOAS DE 5 ANOS OU MAIS DE IDADE (%)
SANTOS REIS	88.82

Fonte: Tabela e Gráfico elaborados pela Secretaria Municipal de Meio Ambiente e Urbanismo – SEMURB, com base nos dados do Instituto Brasileiro de Geografia e Estatística-IBGE (Censo 2010).  
Obs.: Salário mínimo utilizado: R\$ 510,00



MAPA - INFRAESTRUTURA E EQUIPAMENTOS URBANOS



## INFRAESTRUTURA E EQUIPAMENTOS URBANOS

### UNIDADES DE ENSINO - 2011

BAIRRO SANTOS REIS		
UNIDADE DE ENSINO	NOME	LOCAL
<b>CMEI</b>	CMEI Prof <sup>ª</sup> . Claudia Oliveira de Farias	Praça Engenheiro Wilson Miranda
<b>Escola Estadual</b>	Esc. Est. Café Filho	Rua Décio Fonseca
	Esc. Est. Prof <sup>ª</sup> . Josefa Sampaio	Avenida Presidente Café Filho
<b>Escola Municipal</b>	Esc. Mun. Henrique Castriciano	Rua Décio Fonseca
	Esc. Mun. Santos Reis	Rua João Carlos de Souza

Fonte: Tabela elaborada pela Secretaria Municipal de Meio Ambiente e Urbanismo – SEMURB, com base nos dados da SEEC - Secretaria de Estado da Educação e da Cultura/RN - 2011.

### UNIDADES DE SAÚDE - 2011

BAIRRO SANTOS REIS		
UNIDADE DE SAÚDE	PRESTADORA	ENDEREÇO
Não tem		

Não tem

Fonte: Tabela elaborada pela Secretaria Municipal de Meio Ambiente e Urbanismo – SEMURB, com base nos dados da SMS - Secretaria Municipal de Saúde - 2011.

## INFRAESTRUTURA E EQUIPAMENTOS URBANOS

### UNIDADES SEGURANÇA PÚBLICA - 2011

SANTOS REIS	
TIPO	UNIDADE
CORPO DE BOMBEIROS	3° Sub-grupamento de Bombeiros
<b>SUBTOTAL</b>	<b>1</b>
<b>TOTAL</b>	<b>1</b>

Fonte: Tabela elaborada pela Secretaria Municipal de Meio Ambiente e Urbanismo – SEMURB, com base nos dados da SESED - Secretaria de Estado da Segurança Pública e da Defesa Social/RN - 2011.

### EQUIPAMENTOS URBANOS - 2011

BAIRRO SANTOS REIS		
EQUIPAMENTO	NOME	LOCAL
Praça	Praça Lindalva Taveiro	Rua Hianto de Almeida c/ Rua Otoniel Menezes
	Praça Eng. Wilson Miranda	Praça Eng. Wilson Miranda c/ Rua João Carlos de Souza
	Complexo Esportivo Alvarado Furtado de Mendonça	Avenida Presidente Café Filho

Fonte: Tabela elaborada pela Secretaria Municipal de Meio Ambiente e Urbanismo – SEMURB, com base nos dados da SEMSUR - Secretaria Municipal de Serviços Urbanos - 2011.

### UNIDADES DE DESPORTO - 2011

BAIRRO SANTOS REIS	
EQUIPAMENTO DESPORTIVO	LOCAL
<b>Campo ou mini-campo</b>	Avenida presidente Café Filho
<b>Quadra</b>	Av Presidente Café Filho c/ Av. Praia do Forte
	Rua João Carlos de Souza c/ Praça Wilson Miranda

Fonte: Tabela elaborada pela Secretaria Municipal de Meio Ambiente e Urbanismo – SEMURB, com base nos dados da SECOPA - Secretaria Municipal de Juventude, Esporte e Lazer e Copa do Mundo da FIFA - 2011.

## ATIVIDADE EMPRESARIAL

**TABELA 1 - TIPO DE EMPREENDIMENTO**

Forma de Funcionamento		Percentual (%)
Associação ou Sindicato	1	0,16
Cooperativa	2	0,33
Empresa Individual (Antiga Firma Individual)	110	18,00
Fundação	1	0,16
Outras organizações sem fins lucrativos	4	0,65
Sociedade Anônima	1	0,16
Sem constituição	397	64,98
Setor Público	12	1,96
Sociedade Ltda.	49	8,02
Não Informado	34	5,56
<b>Total Geral</b>	<b>611</b>	<b>100,00</b>

Fonte: CEMP - Cadastro Empresarial do Rio Grande do Norte - SEBRAE/RN - 2010

**TABELA 2 - TIPO DE ATIVIDADE**

Atividade	Número de negócios	Percentual (%)
Comércio	333	54,50
Construção	-	0,00
Estrutura	18	2,95
Indústria	27	4,42
Serviço	228	37,32
Não Informado	5	0,82
<b>Total Geral</b>	<b>611</b>	<b>100,00</b>

Fonte: CEMP - Cadastro Empresarial do Rio Grande do Norte - SEBRAE/RN - 2010

**TABELA 3 - CLASSIFICAÇÃO DOS EMPREENDIMENTOS**

Classificação	Número de negócios	Percentual (%)
Administração pública, defesa e seguridade social	2	0,31
Esgoto e atividades relacionadas	2	0,31
Alimentação	82	12,58
Alojamento	1	0,15
Atividades esportivas e de recreação e lazer	2	0,30
Aluguéis não-imobiliários e gestão de ativos intangíveis não-financeiros	6	0,92
Atividades de vigilância, segurança e investigação	1	0,15
Serviços de escritório, de apoio administrativo e outros serviços	14	2,15
Serviços para edifícios e atividades paisagísticas	1	0,15
Atividades imobiliárias	3	0,46
Atividades jurídicas, de contabilidade e de auditoria	2	0,31
Outras atividades profissionais, científicas e técnicas	4	0,61
Comércio e reparação de veículos automotores e motocicletas	37	5,67
Comércio por atacado, exceto veículos automotores e motocicletas	42	6,44
Comércio varejista	322	49,39
Educação	7	1,07
Confecção de artigos do vestuário e acessórios	5	0,77
Fabricação de equipamentos de informática, produtos eletrônicos	2	0,30
Fabricação de máquinas, aparelhos e materiais elétricos	1	0,15
Fabricação de móveis	1	0,15
Fabricação de produtos alimentícios	3	0,46
Fabricação de produtos de madeira	3	0,46
Fabricação de produtos de metal, exc. máquinas e equipamentos	6	0,92
Fabricação de produtos de minerais não-metálicos	1	0,15
Fabricação de produtos diversos	2	0,31
Fabricação de produtos químicos	1	0,15
Fabricação de produtos têxteis	1	0,15
Impressão e reprodução de gravações	4	0,61
Manutenção, reparação e instalação de máquinas e equipamentos	2	0,31
Preparação de couros e Fabricação de artefatos de couro	2	0,31
Atividades de rádio e de televisão	2	0,31
Atividades de organizações associativas	9	1,38
Outras atividades de serviços pessoais	35	5,37
Reparação e manutenção de equip. de informática e comunicação	33	5,06
Atividades de atenção à saúde humana	5	0,77
Serviços de assistência social sem alojamento	2	0,31
Armazenamento e atividades auxiliares dos transportes	4	0,61
<b>Total Geral</b>	<b>652</b>	<b>100</b>



**TABELA 4 - TEMPO DE FUNCIONAMENTO POR ATIVIDADE PRODUTIVA – VALORES PERCENTUAIS**

Tempo (em anos)	Atividade produtiva (%)				
	Agronegócio	Comércio	Construção	Indústria	Serviço
Até 2	-	30,00	-	-	33,33
3 a 5	-	10,00	-	-	16,67
6 a 10	-	25,00	-	-	16,67
11 a 15	-	5,00	-	-	-
16 a 20	-	15,00	-	100,00	-
21 a 25	-	15,00	-	-	-
26 a 30	-	-	-	-	33,33
Acima de 30	-	30,00	-	-	33,33

Fonte: CEMP - Cadastro Empresarial do Rio Grande do Norte - SEBRAE/RN - 2010

**TABELA 5 - FAIXA DE FATURAMENTO POR ATIVIDADE PRODUTIVA – VALORES PERCENTUAIS**

Faturamento R\$ 1,00	Atividade produtiva (%)				
	Agronegócio	Comércio	Construção	Indústria	Serviço
Até 38.000	-	73,68	-	-	80,00
De 38.000 a 60.000	-	10,53	-	-	20,00
De 60.000 a 120.000	-	5,26	-	-	-
De 120.000 a 180.000	-	-	-	-	-
De 180.000 a 240.000	-	5,26	100	-	-
De 240.000 a 480.000	-	5,26	-	-	-
De 480.000 a 960.000	-	-	-	-	-
De 960.000 a 1.200.000	-	-	-	-	-
De 1.200.000 a 2.400.000	-	-	-	-	-
Acima de 2.400.000	-	-	-	-	-

Fonte: CEMP - Cadastro Empresarial do Rio Grande do Norte - SEBRAE/RN - 2010

**TABELA 6 - NÚMERO DE EMPREGADOS POR ATIVIDADE PRODUTIVA**

Número de empregados	Atividade Produtiva				
	Agronegócio	Comércio	Construção	Indústria	Serviços
Total	-	936	-	-	716
Média	-	2,81	-	-	3,14
Mínimo	-	1	-	-	1
Máximo	-	55	-	-	70

Fonte: CEMP - Cadastro Empresarial do Rio Grande do Norte - SEBRAE/RN - 2010

## HABITAÇÃO E SITUAÇÃO FUNDIÁRIA

### LOTEAMENTOS

NOME	PROPRIETÁRIO
Circular	Prefeitura Municipal
<b>TOTAL</b>	<b>1</b>

Fonte: SEMURB - Secretaria Municipal de Meio Ambiente e Urbanismo - 2009

### AGLOMERADOS SUBNORMAIS

BAIRRO	AGLOMERADO SUBNORMAL	DOMICÍLIOS PARTICULARES OCUPADOS	POPULAÇÃO RESIDENTE EM DOMICÍLIOS PARTICULARES OCUPADOS	MÉDIA DE MORADORES EM DOMICÍLIOS PARTICULARES OCUPADOS
SANTOS REIS	Vietnã	98	351	3.58
	Brasília	274	967	3.53

Fonte: Tabela elaborada pela Secretaria Municipal de Meio Ambiente e Urbanismo – SEMURB, com base nos dados do Instituto Brasileiro de Geografia e Estatística-IBGE (Censo 2010).

### ASPECTOS URBANÍSTICOS

O bairro Santos Reis se insere na Zona Adensável (ver item 3.2), estabelecida no macrozoneamento da Lei Complementar nº. 082 de 21 de junho de 2007, em seu capítulo I. Esta Lei dispõe sobre o Novo Plano Diretor de Natal (PDN/2007). Segundo ainda o PDN, o referido bairro corresponde uma área sujeita a Operação Urbana.

Ainda há neste bairro uma Zona de Proteção Ambiental, denominada ZPA-7, a ser regulamentada. Essa ZPA compreende os limites da Fortaleza dos Reis Magos, imóvel tombado em nível Federal, e seu entorno, constituindo-se num sítio histórico relevante do ponto de vista artístico, arquitetônico, cultural e turístico. O bairro também é parte da Zona Especial Turística 3 (subzona SZ-2/ZET-3), instituída pelo Plano Diretor Físico-Territorial (Lei 3.175/84) e mantida através do artigo 21 do PDN/2007. Esta Lei dispõe sobre uso do solo, densidades demográficas e prescrições urbanísticas, como gabaritos, recuos mínimos, estacionamento, testadas e áreas mínimas dos lotes etc. Os gabaritos máximos de alturas permitidos são determinados através de função trigonométrica. Santos Reis ainda abriga em seu território uma Área Especial de Interesse Social, que leva o mesmo nome do bairro - AEIS Santos Reis. (ver mapa do item 8.1).

SANTOS REIS

MAPA - LEGISLAÇÃO URBANÍSTICA E AMBIENTAL

