

248800 000000

9353600 000000

9353600 000000

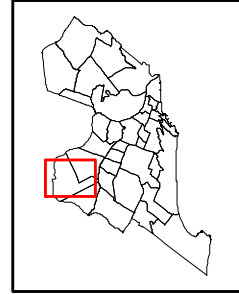


VÉRTICE	X	Y
1	248811,94	9353555,49
2	248884,58	9353589,90
3	248905,36	9353486,00
4	248910,64	9353454,92
5	248892,37	9353469,49
6	248814,51	9353532,10




248800 000000

 **PREFEITURA MUNICIPAL DO NATAL**
SECRETARIA MUNICIPAL DE MEIO AMBIENTE E URBANISMO

LOCALIZAÇÃO MUNICIPAL



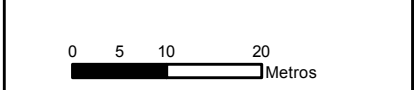
LEGENDA:

-  Vértices
-  Dunas 2017
-  Limite de Bairros



PROJEÇÃO UNIVERSAL
TRANSVERSA DE MERCATOR
DATUM - SIRGAS 2000
UTM - Zona 25S
MERIDIANO CENTRAL: 33W

Duna 17



FORNE DE DADOS: BASE
CARTOGRÁFICA DO DGSIG.

ELABORAÇÃO: DGSIG
JULHO/2018