
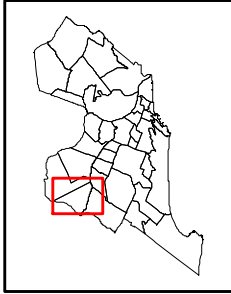





| VÉRTICE | X | Y |
|---------|-----------|------------|
| 1 | 251018,58 | 9353732,74 |
| 2 | 251035,52 | 9353742,45 |
| 3 | 251052,06 | 9353712,01 |
| 4 | 251061,33 | 9353689,51 |
| 5 | 251076,55 | 9353659,07 |
| 6 | 251084,49 | 9353635,91 |
| 7 | 251095,74 | 9353621,35 |
| 8 | 251103,09 | 9353602,79 |
| 9 | 251108,31 | 9353589,59 |
| 10 | 251126,84 | 9353559,15 |
| 11 | 251155,29 | 9353541,28 |
| 12 | 251173,48 | 9353552,69 |
| 13 | 251183,68 | 9353527,95 |
| 14 | 251202,33 | 9353534,70 |
| 15 | 251213,53 | 9353517,80 |
| 16 | 251201,62 | 9353508,28 |
| 17 | 251197,81 | 9353504,15 |
| 18 | 251191,14 | 9353498,75 |
| 19 | 251184,63 | 9353492,72 |
| 20 | 251175,27 | 9353485,26 |
| 21 | 251164,33 | 9353479,88 |
| 22 | 251144,03 | 9353522,75 |
| 23 | 251093,65 | 9353497,52 |
| 24 | 251075,21 | 9353536,96 |
| 25 | 251061,59 | 9353566,09 |
| 26 | 251045,58 | 9353600,33 |
| 27 | 251011,89 | 9353672,40 |
| 28 | 250992,58 | 9353713,70 |
| 29 | 250983,45 | 9353733,22 |
| 30 | 250991,85 | 9353737,15 |
| 31 | 251013,66 | 9353745,33 |

| | | | |
|---|--|--|--|
|  <p>PREFEITURA MUNICIPAL DO NATAL SECRETARIA MUNICIPAL DE MEIO AMBIENTE E URBANISMO</p> | <p>LOCALIZAÇÃO MUNICIPAL</p>  | <p>LEGENDA:</p> <ul style="list-style-type: none"> ● Vértices Dunas 2017 Limite de Bairros |  <p>PROJEÇÃO UNIVERSAL TRANSVERSA DE MERCATOR DATUM - SIRGAS 2000 UTM - Zona 25S MERIDIANO CENTRAL: 33W</p> |
| | <p>Duna 14</p> | | |
| <p>FONTE DE DADOS: BASE CARTOGRÁFICA DO DGSIG.</p> | <p>ELABORAÇÃO: DGSIG JULHO/2018</p> | | |