








 PREFEITURA MUNICIPAL DE NATAL SECRETARIA MUNICIPAL DE MEIO AMBIENTE E URBANISMO		LOCALIZAÇÃO MUNICIPAL 	LEGENDA: ZPA 10 Zoneamento 11.11.2016  Subzona de Conservação (SC1)  Subzona de Conservação (SC2)  Subzona de Preservação (SP)  Subzona de Uso Restrito (SUR1)  Subzona de Uso Restrito (SUR2)  Subzona de Uso Restrito (SUR3)
MAPA DE SUBZONEAMENTO DA ZPA 10 A PARTIR DOS QUESTIONAMENTOS DA COMISSÃO TÉCNICA			
EQUIPE TÉCNICA DE ELABORAÇÃO: DCRA - Departamento de Conservação e Recuperação Ambiental	APOIO: DGSIG e SPPUA.		
FONTE: PMN, SEMURB (Base Cartográfica) Google Earth Pro - Digital Globe Data da Imagem: 22.01.2013	DATA DE ELABORAÇÃO: NOVEMBRO/2016		
	Projeção Universal Transversa de Mercator DATUM - SIRGAS 2000 UTM - ZONA 25S	ESCALA: 1:4.000 	MERIDIANO CENTRAL 33W