Natal

Mapa Informativo
Informational Map

Divisão Administrativa
Estatísticas
Informações Turísticas
Administrative division
Statistics
Tourist information

LOCALIZAÇÃO / *LOCALIZATION*

Nordeste do Brasil
5°47'42" de latitude sul
35°12'34" de longitude oeste

LIMITES / *BOUNDARIES*

Ao norte, Extremoz;
Ao sul, Parnamirim;
A leste, Oceano Atlântico;
A oeste, São Gonçalo do Amarante/Macaíba.

01 Mercado da Redinha
Redinha Market
02 Ponte de Todos - Newton Navarro
The Bridge of All – Newton Navarro
03 Forte dos Reis Magos
Fortress of Three Wise Men
04 Antiga Base de Hidroaviões (A Rampa)
Former Hydroplane Base - The Ramp
05 Canto do Mangue
The Mangrove Corner
06 Centro de Turismo
Tourism Center
07 Teatro Alberto Maranhão
Alberto Maranhão Theater
08 Museu de Cultura Popular - Djalma Maranhão
The Djalma Maranhão - Museum of Popular Culture
09 Casa de Câmara Cascudo
Câmara Cascudo's House
10 Solar Bela Vista
Bela Vista Manor House
11 Palácio Felipe Camarão - Sede do Governo Municipal
Felipe Camarão Palace – Natal City Hall
12 Palácio da Cultura - Antigo Palácio do Governo Estadual
The Palace of Culture - Former State Government Palace
13 Prédio do Museu Café Filho - O Sobradinho
Café Filho Museum Building – The Little Mansion
14 Instituto Histórico e Geográfico do RN - IHGRN
Historic and Geographic Institute of RN - IHGRN
15 Igreja de Santo Antônio (Igreja do Galo)
Saint Anthony Church – The Church of the Rooster
16 Prédio do Antigo Liceu Industrial
The Former Industrial Lyceum Building
17 Farol de Natal
Natal Lighthouse
18 Feira do Alecrim
Alecrim Street Market
19 Museu Câmara Cascudo
Câmara Cascudo Museum
20 Parque das Dunas
The Dunes Park
21 Via Costeira
The Coastal Highway
22 Arena das Dunas
The Dunes Arena
23 Parque da Cidade do Natal - Dom Nivaldo Monte
Natal's City Park Dom Nivaldo Monte
24 Morro do Careca
The Bald Hill

TERRITÓRIO / *TERRITORY*

- Área / *Area*: 168,53 km²
- Altitude / *Altitude*: 30m
- Geomorfologia / *Geomorphology*: Relevo plano e suavemente ondulado, tabuleiros costeiros, dunas e vales costeiros/ *FLAT RELIEF AND GENTLY ROLLING HILLS, COASTAL TABLELANDS, DUNES AND COASTAL VALLEYS*

CLIMA / *CLIMATE*

- Tropical úmido com chuva no inverno e verão seco
TROPICAL HUMID WITH RAIN IN WINTER AND DRY SUMMER
- Temperatura média anual: 26,5°C
ANNUAL AVERAGE TEMPERATURE
- Precipitação pluviométrica média (mm/mês): 156,6
RAINFALL AVERAGE
- Umidade relativa do ar: 80,4%
RELATIVE HUMIDITY OF AIR
- Média mensal de insolação (horas/mês): 262,48
AVERAGE MONTHLY HOURS OF SUNSHINE
- Média mensal de evaporação (mm/mês): 145,32
AVERAGE MONTHLY EVAPORATION
- Pressão atmosférica média: 1.007,9 Hpa
AVERAGE ATMOSPHERIC PRESSURE
- Ventos predominantes: leste/sudeste
PREVAILING WINDS

HIDROGRAFIA / *HYDROGRAPHY*

- Rio Potengi
- Rio Jundiaí
- Rio Doce
- Rio Pitimbu

ZPA-09

Complexo de Lagoas e Dunas ao longo do Rio Doce
Lakes and Dunes Complex along Rio Doce

Área Total: 734,09 Ha

ZPA-08

Estuário do Rio Potengi
Potengi River Estuary

Área Total: 2.209,70 Ha

ZPA-01

Campos Dunares Pitimbu, Candelária e Cidade Nova
Dune Fields Pitimbu, Candelária and Cidade Nova

Área Total: 703,39 Ha

ZPA-04

Campo Dunar dos Guarapes
Dune Field of Guarapes

Área Total: 649,54 Ha



ZPA-07

Forte dos Reis Magos e seu entorno
The Fortress of the Three Wise Men and its surroundings

Área Total: 107,04 Ha



ZPA-10

Encostas dunares adjacentes ao Farol de Mãe Luíza
Dune slopes sdjacent to Mae Luiza Lighthouse

Área Total: 14,81 Ha



ZPA-02

Parque Estadual Dunas de Natal e área de Tabuleiro Litorâneo
Natal Dunes State Park And Coastal Tableland Area

Área Total: 1.080,16 Ha



ZPA-03

Área entre o Rio Pitimbu e Av. dos Caiapós (Conjunto Habitacional Cidade Satélite)
The Area between Pitimbu River and Caiapós Avenue (Cidade Satélite Housing Development)

Área Total: 151,12 Ha



ZPA-05

Associação de Dunas e Lagoas do Bairro de Ponta Negra (Região de Lagoinha)
Association of Dunes And Lakes in Ponta Negra Neighborhood (The Region of Lagoinha)

Área Total: 191,06 Ha



ZPA-06

Morro do Careca e Dunas Associadas
Morro Do Careca and Associated Dunes

Área Total: 363,17 Ha

SÍMBOLOS NATALENSES
SYMBOLS OF NATAL

BANDEIRA MUNICIPAL

CHANANA OU "XANANA"

Flor Símbolo da Cidade
Instituída pela Lei Nº 5.350/02
Flower Symbol of the City
Declared by the Law No. 5.350/02

Nome comum: Flor-do-guarujá; Turnera; Chanana; Albina.
Common name: Flower-of-guarujá; Turnera; Chanana; Albina.
Nome Científico: Turnera ulmifolia L.
Scientific name: Turnera ulmifolia L.

BRASÃO DE ARMAS

LAGARTINHO-DE-FOLHIÇO

Espécie Bandeira e Símbolo da Cidade
Instituído pela Lei Nº 6.438/2014
Flagship species and symbol of the City
Declared by the Law No. 6.438/2014

Nome comum: Lagartinho-de-folhiço
Common name: Lizard-of-litter.
Nome Científico: Coleodactylus natalensis Freire, 1999.
Scientific Name: Coleodactylus natalensis Freire, 1999.

Falar em Natal para muitos é apenas discorrer sobre as belezas naturais. Dizer das belezas de seu litoral e incluir, até praias vizinhas, como nos versos do poeta "...de Redinha a Jenipabu...". Bem, realmente, a mãe-natureza presenteou a Cidade do Natal, com uma paisagem única. Aqui se encontram belos cartões-postais.
A cidade surgida neste sítio, entre as dunas, o mar e o rio, tem muito a apresentar. Natal tem história. História que antecede a sua fundação, pois, antes dos Portugueses, foi terra dos Potiguara. A digital dos formadores da urbe Potiguar encontra-se em seu Patrimônio Histórico, Material e Imaterial.
Natal é bela e tem Patrimônio Cultural. Isto é fato!

Talking about Natal is for many people just talking about its natural beauties. It is to speak of the beauty of its coastline and include even the nearby beaches, as in the verses of the poet "...from Redinha to Jenipabu..." Well, actually, Mother Nature provided the City of Natal with a unique landscape. Here you find beautiful postcards.
The city that emerged in this site, between dunes, the sea and the river, has a lot to show. Natal has history. History that precedes its foundation, because, before the Portuguese, it was the home of the Potiguara. The fingerprints of the creators of the urban settlement in this state are found in its either Material or Intangible Heritage.
Natal is beautiful and has a rich Cultural Heritage. That is a fact!

REGIÃ ADMIN.	BAIRRO	LEI DE CRIAÇÃO	ÁREA (Ha)	DOMICÍLIOS PARTICULARES PERMANENTES 2000	DOMICÍLIOS PARTICULARES PERMANENTES 2010	TAXA DE CRESC. DOMICÍLIOS PARTICULARES (2000-2010)	POPULAÇÃO RESIDENTE 2000	POPULAÇÃO RESIDENTE 2010	POPULAÇÃO RESIDENTE (ESTIMAVITA) 2013*	TAXA DE CRESC. POPULAÇÃO RESIDENTE (2000-2013)	DENSIDADE DEMOGRÁFICA 2013 (hab/ha)	UNIDADES DE EDUCAÇÃO	UNIDADES DE SAÚDE	UNIDADES DE SEGURANÇA PÚBLICA	EQUIP. URBANOS (ABASTECIMENTO, PRAÇAS E OUTROS)	UNIDADES DE DESPORTO
NORTE	Lagoa Azul	4.328/93	1.167,46	12.225	17.281	3,52	50.413	61.289	66.200	2,12	56,70	34	5	5	13	21
	Pajuçara	4.328/93	220,16	6.806	8.500	2,25	27.032	28.819	29.865	0,77	135,65	25	5	3	10	25
	Potengi	4.328/93	1.024,79	13.948	22.723	5,00	56.522	79.759	94.150	4,00	91,87	59	11	18	31	26
	N. S. da Apresentação	4.328/93	766,13	10.424	16.693	4,82	42.130	58.021	68.490	3,81	89,40	29	4	3	6	7
	Redinha	4.330/93	799,87	13.505	16.309	1,90	56.259	57.848	58.687	0,33	73,37	7	2	1	8	6
	Igapó	4.328/93	878,87	2.610	4.647	5,94	11.504	16.630	19.631	4,20	22,34	13	2	1	6	3
	Salinas	4.328/93	1031,22	203	331	5,01	883	1.177	1.389	3,55	1,35	0	0	0	0	1
	SUBTOTAL		**5.888,50**	**59.721**	**86.484**	**3,77**	**244.743**	**303.543**	**338.411**	**2,52**	**57,47**	**167**	**29**	**31**	**74**	**89**
SUL	Lagoa Nova	4.330/93	767,74	9.434	11.500	2,00	35.569	37.518	38.880	0,69	50,64	34	7	9	27	8
	Nova Descoberta	4.328/93	158,82	3.240	3.744	1,46	12.481	12.467	12.371	-0,07	77,90	7	1	0	3	3
	Candelária	4.328/93	761,43	4.796	6.871	3,66	18.684	22.391	24.185	2,01	31,76	8	1	3	12	2
	Capim Macio	4.328/93	433,36	5.713	7.360	2,57	20.522	22.760	23.586	1,08	54,43	7	3	2	11	2
	Pitimbu	4.328/93	744,59	5.688	7.077	2,21	22.985	24.209	25.088	0,68	33,69	17	2	5	8	15
	Neópolis	4.328/93	322,14	5.709	6.763	1,71	22.041	22.465	22.791	0,26	70,75	20	3	5	25	10
	Ponta Negra	4.328/93	1382,03	6.227	7.928	2,44	23.600	24.681	25.039	0,46	18,12	9	1	5	12	6
	SUBTOTAL		**4.570,11**	**40.807**	**51.243**	**2,30**	**155.882**	**166.491**	**171.940**	**0,76**	**37,62**	**102**	**18**	**29**	**98**	**52**
LESTE	Santos Reis	4.330/93	222,09	1.504	1.531	0,18	6.820	5.641	5.089	-2,23	22,91	4	1	1	3	3
	Rocas	4.330/93	66,01	2.557	3.067	1,84	10.525	10.452	10.372	-0,11	157,13	4	2	0	11	1
	Ribeira	4.330/93	94,39	581	764	2,78	2.110	2.222	2.254	0,51	23,88	3	3	6	4	1
	Praia do Meio	4.328/93	48,92	1.151	1.620	3,48	4.193	4.770	5.152	1,60	105,32	3	1	2	7	1
	Cidade Alta	4.330/93	116,41	1.809	2.259	2,25	6.692	7.123	7.382	0,76	63,41	13	2	5	20	3
	Petrópolis	4.330/93	78,43	1.542	1.930	2,27	5.105	5.521	5.721	0,88	72,95	12	8	0	5	1
	Areia Preta	4.328/93	32,17	699	1.160	5,20	2.652	3.878	4.578	4,29	142,30	1	0	0	7	0
	Mãe Luiza	4.330/93	95,69	3.623	4.070	1,17	16.058	14.959	14.486	-0,79	151,38	10	2	2	2	2
	Alecrim	4.330/93	344,73	8.650	8.646	0,00	32.356	28.705	27.011	-1,38	78,36	21	4	6	12	2
	Barro Vermelho	4.327/93	94,79	2.170	2.883	2,88	8.145	10.087	10.895	2,26	114,94	8	1	1	2	1
	Tirol	4.330/93	360,04	4.091	5.236	2,50	14.799	16.148	16.734	0,95	46,48	24	2	7	10	2
	Lagoa Seca	4.327/93	61,09	1.669	1.731	0,37	6.651	5.791	5.224	-1,84	85,51	5	1	0	1	0
	SUBTOTAL		**1.614,76**	**30.046**	**34.897**	**1,51**	**116.106**	**115.297**	**114.898**	**-0,08**	**71,15**	**108**	**34**	**30**	**84**	**17**
OESTE	Quintas	4.330/93	248,54	7.424	7.929	0,66	29.751	27.375	25.760	-1,10	103,64	21	7	0	9	2
	Nordeste	4.330/93	298,44	2.782	3.339	1,84	11.436	11.521	11.688	0,17	39,16	5	1	1	8	2
	Dix Sept Rosado	4.329/93	109,64	3.970	4.605	1,49	16.141	15.689	15.569	-0,28	142,00	11	2	1	0	3
	Bom Pastor	4.328/93	346,09	4.416	5.191	1,63	17.984	18.224	18.488	0,21	53,42	14	1	1	8	2
	N. S. de Nazaré	4.329/93	144,01	3.890	4.768	2,06	15.623	16.136	16.370	0,36	113,67	16	1	4	2	3
	Felipe Camarão	4.330/93	654,4	10.782	14.392	2,93	45.907	50.997	55.084	1,46	84,17	22	4	4	6	3
	Cidade da Esperança	4.330/93	187,87	4.742	5.346	1,21	20.235	19.356	18.743	-0,59	102,50	11	1	8	4	4
	Cidade Nova	4.328/93	262,12	3.840	5.200	3,08	15.778	17.651	19.065	1,47	72,74	11	2	0	0	0
	Guarapes	4.328/93	865,95	1.945	2.822	3,79	8.415	10.250	11.071	2,13	12,79	5	1	1	1	2
	Planalto	5.367/02	463,83	3.418	9.305	10,53	14.314	31.206	36.836	7,54	79,42	6	1	2	1	1
	SUBTOTAL		**3.575,89**	**47.209**	**62.897**	**2,91**	**195.584**	**218.405**	**228.675**	**1,21**	**63,95**	**116**	**21**	**22**	**39**	**23**
	Parque das Dunas	7.237/77	1.203,98	4	4	0	4	3	4	5,48	0,00	2	1	0	0	0
	TOTAL		**16.853,24**	**177.783**	**235.522**	**2,85**	**712.317**	**803.739**	**853.928**	**1,40**	**50,67**	**493**	**102**	**112**	**295**	**181**

SISTEMA DE COORDENADAS: UTM
DATUM: SAD 69 ZONA 25S

0 1 2 Km

PESQUISA E ELABORAÇÃO
Secretaria Municipal de Meio Ambiente e Urbanismo - SEMURB
Departamento de Informação, Pesquisa e Estatística - DIPE
Setor de Pesquisa e Estatística - SPE

FOTOGRAFIAS
Ana Lúcia Araújo
Bruno Albuquerque
Ilana Araújo
Canindé Soares
Acervo Fundação AMEROPA
Acervo SEMURB

DIAGRAMAÇÃO
Rota Criativa
www.rotacriativa.com.br

www.natal.rn.gov.br/semurb

PREFEITURA DO NATAL A NOSSA CIDADE

PUBLICAÇÕES SEMURB DESDE 2003