
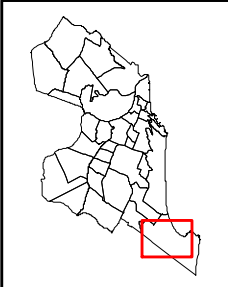





VÉRTICE	X	Y
1	258137,43	9349117,39
2	258140,52	9349132,85
3	258145,50	9349124,64
4	258153,44	9349116,70
5	258172,29	9349108,10
6	258186,18	9349109,76
7	258193,46	9349119,02
8	258191,48	9349130,92
9	258183,21	9349140,19
10	258165,68	9349155,07
11	258146,83	9349164,46
12	258149,38	9349177,24
13	258160,39	9349167,64
14	258177,58	9349155,40
15	258198,09	9349146,14
16	258213,30	9349132,91
17	258235,46	9349112,07
18	258256,30	9349092,56
19	258261,92	9349075,36
20	258255,31	9349064,78
21	258248,36	9349057,50
22	258233,48	9349058,83
23	258214,30	9349066,43
24	258193,13	9349078,01
25	258165,02	9349092,89
26	258151,79	9349103,47

 <p>PREFEITURA MUNICIPAL DO NATAL SECRETARIA MUNICIPAL DE MEIO AMBIENTE E URBANISMO</p>	<p>LOCALIZAÇÃO MUNICIPAL</p> 	<p>LEGENDA:</p> <ul style="list-style-type: none"> ● Vértices Dunas 2017 Limite de Bairros 	 <p>PROJEÇÃO UNIVERSAL TRANSVERSA DE MERCATOR DATUM - SIRGAS 2000 UTM - Zona 25S MERIDIANO CENTRAL: 33W</p>
	<p>Duna 46</p>		
<p>FONTE DE DADOS: BASE CARTOGRÁFICA DO DGSIG.</p>	<p>ELABORAÇÃO: DGSIG JULHO/2018</p>		