
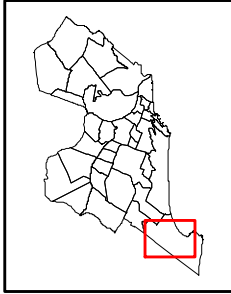








VÉRTICE	X	Y
1	258241,61	9349286,70
2	258224,76	9349315,51
3	258218,94	9349353,08
4	258227,40	9349369,49
5	258257,57	9349384,83
6	258275,56	9349384,83
7	258290,88	9349378,54
8	258285,62	9349350,49
9	258279,49	9349333,83
10	258267,09	9349302,07
11	258275,38	9349289,03
12	258279,76	9349264,22
13	258274,17	9349262,48

 <p>PREFEITURA MUNICIPAL DO NATAL SECRETARIA MUNICIPAL DE MEIO AMBIENTE E URBANISMO</p>	<p>LOCALIZAÇÃO MUNICIPAL</p> 	<p>LEGENDA:</p> <ul style="list-style-type: none">  Vértices  Dunas 2017  Limite de Bairros 	 <p>PROJEÇÃO UNIVERSAL TRANSVERSA DE MERCATOR DATUM - SIRGAS 2000 UTM - Zona 25S MERIDIANO CENTRAL: 33W</p>
	<p>Duna 44</p>		
<p>FORNE DE DADOS: BASE CARTOGRÁFICA DO DGSIG.</p>	<p>ELABORAÇÃO: DGSIG JULHO/2018</p>		