
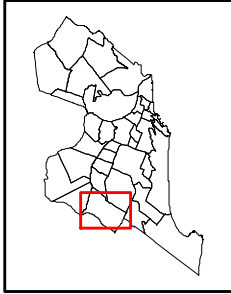



VÉRTICE	X	Y
1	252726,53	9352690,84
2	252690,56	9352715,01
3	252659,63	9352745,28
4	252610,51	9352796,44
5	252567,65	9352825,91
6	252534,52	9352851,13
7	252530,42	9352858,39
8	252544,56	9352850,14
9	252553,23	9352845,09
10	252578,78	9352830,19
11	252606,81	9352813,85
12	252628,00	9352801,50
13	252645,30	9352791,42
14	252672,21	9352775,73
15	252690,49	9352765,08
16	252704,06	9352757,17
17	252717,79	9352749,16
18	252718,99	9352740,76

 <p>PREFEITURA MUNICIPAL DO NATAL SECRETARIA MUNICIPAL DE MEIO AMBIENTE E URBANISMO</p>	<p>LOCALIZAÇÃO MUNICIPAL</p> 	<p>LEGENDA:</p> <ul style="list-style-type: none"> ● Vértices Dunas 2017 Limite de Bairros 	 <p>PROJEÇÃO UNIVERSAL TRANSVERSA DE MERCATOR DATUM - SIRGAS 2000 UTM - Zona 25S MERIDIANO CENTRAL: 33W</p>
	<p>Duna 33</p>		
<p>FONTE DE DADOS: BASE CARTOGRÁFICA DO DGSIG.</p>	<p>ELABORAÇÃO: DGSIG JULHO/2018</p>		