
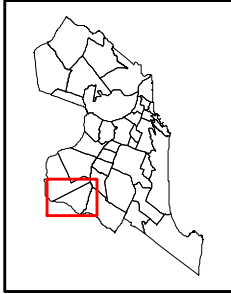






9353000,000000

9353000,000000



| VÉRTICE | X | Y |
|---------|-----------|------------|
| 1 | 250904,52 | 9353008,91 |
| 2 | 250933,71 | 9353023,27 |
| 3 | 250938,66 | 9353021,86 |
| 4 | 250948,78 | 9353015,03 |
| 5 | 250957,49 | 9353010,56 |
| 6 | 250958,90 | 9353010,32 |
| 7 | 250977,97 | 9352973,83 |
| 8 | 250971,38 | 9352969,83 |
| 9 | 250971,62 | 9352965,12 |
| 10 | 250972,32 | 9352958,29 |
| 11 | 250973,03 | 9352953,58 |
| 12 | 250966,20 | 9352946,52 |
| 13 | 250957,26 | 9352942,75 |
| 14 | 250946,66 | 9352937,81 |
| 15 | 250939,36 | 9352934,04 |
| 16 | 250931,59 | 9352934,75 |
| 17 | 250922,88 | 9352937,81 |
| 18 | 250915,35 | 9352940,40 |
| 19 | 250906,17 | 9352939,22 |
| 20 | 250896,99 | 9352941,58 |
| 21 | 250878,86 | 9352954,05 |
| 22 | 250873,44 | 9352961,12 |
| 23 | 250869,44 | 9352967,47 |
| 24 | 250867,32 | 9352979,95 |
| 25 | 250869,44 | 9352991,02 |

| | | | |
|---|--|---|--|
|  <p>PREFEITURA MUNICIPAL DO NATAL SECRETARIA MUNICIPAL DE MEIO AMBIENTE E URBANISMO</p> | <p>LOCALIZAÇÃO MUNICIPAL</p>  | <p>LEGENDA:</p> <ul style="list-style-type: none">  Vértices  Dunas 2017  Limite de Bairros |  <p>PROJEÇÃO UNIVERSAL TRANSVERSA DE MERCATOR DATUM - SIRGAS 2000 UTM - Zona 25S MERIDIANO CENTRAL: 33W</p> |
| | <p>Duna 20</p> | | |
| <p>FONTE DE DADOS: BASE CARTOGRÁFICA DO DGSIG.</p> | <p>ELABORAÇÃO: DGSIG JULHO/2018</p> | | |