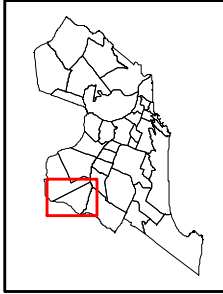
 **PREFEITURA MUNICIPAL DO NATAL**
SECRETARIA MUNICIPAL DE MEIO AMBIENTE E URBANISMO

Duna 19




Fonte de dados: Base Cartográfica do DGSIG.

Elaboração: DGSIG
JULHO/2018

LOCALIZAÇÃO MUNICIPAL



LEGENDA:

-  Vértices
-  Dunas 2017
-  Limite de Bairros

PROJEÇÃO UNIVERSAL TRANSVERSA DE MERCATOR
DATUM - SIRGAS 2000
UTM - Zona 25S
MERIDIANO CENTRAL: 33W

