
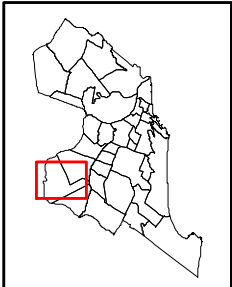








VÉRTICE	X	Y
1	248739,29	9353626,99
2	248750,98	9353631,67
3	248777,52	9353642,28
4	248803,02	9353577,99
5	248805,49	9353570,16
6	248795,79	9353579,01
7	248784,03	9353587,89
8	248769,36	9353596,83
9	248754,63	9353604,14
10	248745,16	9353613,18

 <p>PREFEITURA MUNICIPAL DO NATAL SECRETARIA MUNICIPAL DE MEIO AMBIENTE E URBANISMO</p>	<p>LOCALIZAÇÃO MUNICIPAL</p> 	<p>LEGENDA:</p> <ul style="list-style-type: none">  Vértices  Dunas 2017  Limite de Bairros 	 <p>PROJEÇÃO UNIVERSAL TRANSVERSA DE MERCATOR DATUM - SIRGAS 2000 UTM - Zona 25S MERIDIANO CENTRAL: 33W</p>
	<p>Duna 16</p>		
<p>FONTE DE DADOS: BASE CARTOGRÁFICA DO DGSIG.</p>	<p>ELABORAÇÃO: DGSIG JULHO/2018</p>		